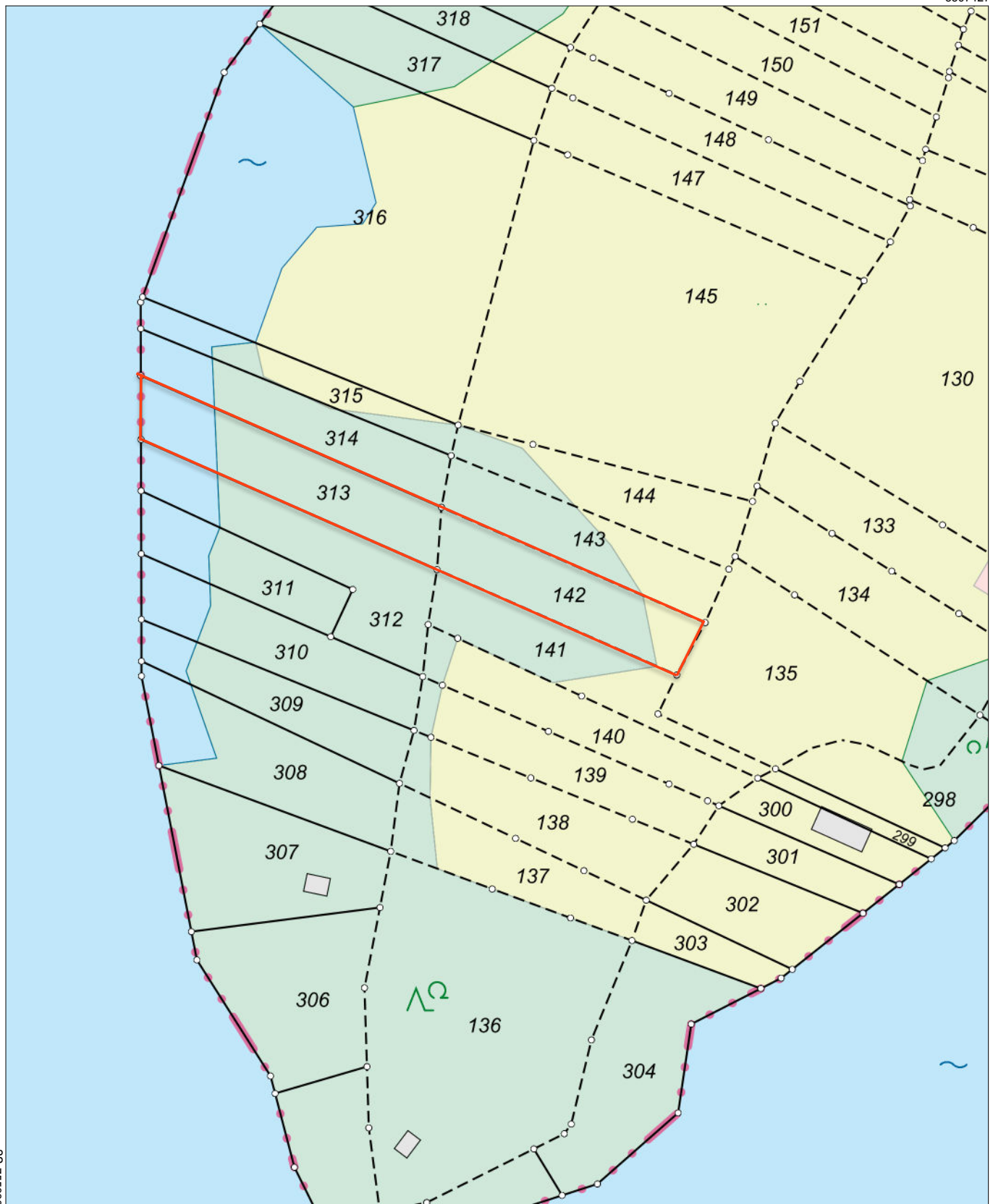





Flurstück: 142  
Gemarkung: Chiemsee

Gemeinde: Chiemsee  
Landkreis: Rosenheim  
Bezirk: Oberbayern



5307207





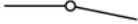


Maßstab 1:1000




# Legende zur Flurkarte








## Flurstück

	Flurstücksgrenze
	Flurstücksnummer
	Zusammengehörende Flurstücksteile
	Nicht festgestellte Flurstücksgrenze
	Abgemarkter Grenzpunkt
	Grenzpunkt ohne Abmarkung
	Grenzpunkt, Abmarkung nach Quellenlage nicht zu spezifizieren

## Gesetzliche Festlegung

	Bodenordnungsverfahren
---	------------------------

## Gebäude

	Wohngebäude
	Gebäude für Wirtschaft oder Gewerbe
	Umspannstation
	Gebäude für öffentliche Zwecke
	Gebäude mit Hausnummer
HsNr. 20	Lagebezeichnung mit Hausnummer; Gebäude im Kataster noch nicht erfasst, bzw. noch nicht gebaut

## Geodätische Grundlage

Ämtliches Lagereferenzsystem ist das weltweite **Universale Transversale Mercator-System – UTM**

Bezugssystem ist ETRS89; Bezugsellipsoid: GRS80 mit 6° - Meridianstreifen; Bayern liegt in den Zonen 32 und 33;

32689699,83 (E) Rechtswert in Metern mit führender Zonenangabe

5338331,78 (N) Hochwert in Metern (Abstand vom Äquator)

## Gebietsgrenze

	Grenze der Gemarkung
	Grenze der Gemeinde
	Grenze des Landkreises Grenze der kreisfreien Stadt

## Tatsächliche Nutzung

	Wohnbaufläche, Fläche gemischter Nutzung Fläche besonderer funktionaler Prägung		
	Industrie- und Gewerbefläche		
	Sport-, Freizeit- und Erholungsfläche Friedhof		
	Landwirtschaft Ackerland		Landwirtschaft Grünland
	Straßenverkehr, Weg, Bahnverkehr, Schiffsverkehr, Platz		
	Wald		Gehölz
	Fließgewässer		Stehendes Gewässer
	Unkultivierte Fläche		Hafenbecken
	Sumpf		Moor
	Spielplatz / Bolzplatz		Wildpark
	Flugverkehr / Segelfluggelände		Parkplatz
	Campingplatz		Park

## Hinweis

Unsere ausführliche Legende finden Sie unter

<https://www.geodaten.bayern.de/flurkarte/legende.pdf>

oder schnell und einfach mit unserem  
QR-Code.



Ein Service der  
Bayerischen Vermessungsverwaltung.